























Sporenlĳst

2023E144 LOK-ZEL-23

Spoornr.	LV	Werkput	Viak	Vak	TAW	Aflijning	Vorm	Lengte	Breedte	Diepte	Oriëntatie	Coupevorm	Spoorassociatie	Jonger dan	Ouder dan	Gelijktĳdig met	Spooronderdelen	Kleur	Inclusies	Interpretatie	Coupes en coördinaten	Algemene datering	Subdatering	Opmerkingen
0001		1	1	/	4,30	subdĳk	Linear			0,31	NW09-Z20	Komerring					0001.L.1 - No.Nw-Hoemgen - bekout Zand - Iso 20%	0001.L.1: Dorstelsbrak	0001.L.1 - Verbrande Halken - 20% - grter dan 25mm	Gracht				
0002		1	1	/	4,32	subdĳk	Linear				NW09-Z20						0002.L.1 - No.Nw-Hoemgen - bekout Zand - Iso 30%	0002.L.1: Grĳdenum Dorstelsbrak	...	Gracht		Reest Nieuwe Ijs Nieuwe IJ		
0003		1	1	/	4,38	subdĳk	Ornd				N-Z						0003.L.1 - No.Nw-Hoemgen - bekout Zand - Iso 30%	0003.L.1: Grĳdenum Brengh	...	Nieuwĳk				
0004		1	1	/	4,38	subdĳk	Linear				NW09-Z20	Orndep					0004.L.1 - No.Nw-Hoemgen - bekout Zand - Iso 20%	0004.L.1: Dorstelsgrĳk	...	Groepel				
0005		1	1	/	4,32	subdĳk	Algernd rechbook				N-Z	U-wertig					0005.L.1 - No.Nw-Hoemgen - bekout Zand - Iso 20%	0005.L.1: Dorstelsgrĳk Grĳdenum	...	Pakspoor				
0006		1	1	/	4,32	subdĳk	Algernd rechbook				NW09-Z20						0006.L.1 - No.Nw-Hoemgen - bekout Zand - Iso 20%	0006.L.1: Dorstelsgrĳk Grĳk	...	Pakspoor				
0007		1	1	/	4,34	subdĳk	Algernd rechbook				NW09-Z20						0007.L.1 - No.Nw-Hoemgen - bekout Zand - Iso 30%	0007.L.1: Dorstelsgrĳk Grĳk Brengh	...	Pakspoor				
0008		1	1	/	4,34	subdĳk	Algernd rechbook				NW0-Z0						0008.L.1 - No.Nw-Hoemgen - bekout Zand - Iso 20%	0008.L.1: Dorstelsgrĳk Dorstelsbrak	...	Pakspoor				* spoor 0204 (subdatering)
0009		1	1	/	4,31	subdĳk	Algernd rechbook				N-Z	Randwateruurtig					0009.L.1 - No.Nw-Hoemgen - bekout Zand - Iso 20%	0009.L.1: Dorstelsbrak Dorstelsgrĳk Grĳdenum	...	Pakspoor				
0010		1	1	/	4,32	subdĳk	Algernd rechbook				N-Z						0010.L.1 - No.Nw-Hoemgen - bekout Zand - Iso 20%	0010.L.1: Dorstelsgrĳk Grĳdenum	...	Pakspoor				* spoor 0206 (subdatering)
0011		1	1	/	4,34	subdĳk	Algernd rechbook				N-Z	Komerring					0011.L.1 - No.Nw-Hoemgen - bekout Zand - Iso 20%	0011.L.1: Dorstelsgrĳk	...	Pakspoor				

Sporenlijst

2023E144 LOK-ZEL-23

Spoornr.	LV	Werkput	Viak	Vak	TAW	Aflijning	Vorm	Lengte	Breedte	Diepte	Oriëntatie	Coupevorm	Spoorassociatie	Jonger dan	Ouder dan	Gelijktijdig met	Spooronderdelen	Kleur	Inclusies	Interpretatie	Coupes en coördinaten	Algemene datering	Subdatering	Opmerkingen
0012		1	1	/	4,34	subdijk	Algemeen rechthoek				N-Z						0012.L.1 - No.Br.-Heterogeen - bestuut Zand - slo. 20%	0012.L.1: Dorsalegrijp	...	Pakspoor				
0013		1	1	/	4,33	subdijk	Algemeen rechthoek				N-Z	Viakke bodem					0013.L.1 - No.Br.-Heterogeen - bestuut Zand - slo. 20%	0013.L.1: Dorsalegrijp	...	Pakspoor				
0014		1	1	/	4,32	subdijk	Algemeen rechthoek				O-W	Komvormig					0014.L.1 - No.Br.-Heterogeen - bestuut Zand - slo. 20%	0014.L.1: Dorsalegrijp Grijpsand	...	Pakspoor				
0015		1	1	/	4,31	subdijk	Algemeen rechthoek				NW-ZO	Komvormig					0015.L.1 - No.Br.-Heterogeen - bestuut Zand - slo. 20%	0015.L.1: Dorsalegrijp Bronsgrijp Dorsalegrind	...	Pakspoor				
0016		1	1	/	4,33	subdijk	Algemeen rechthoek				NW-ZO	Viakke bodem					0016.L.1 - No.Br.-Heterogeen - bestuut Zand - slo. 20%	0016.L.1: Dorsalegrijp Grijp Grijp	...	Pakspoor				
0017		1	1	/	4,33	subdijk	Algemeen rechthoek				NW-ZO	Viakke bodem					0017.L.1 - No.Br.-Heterogeen - bestuut Zand - slo. 20%	0017.L.1: Dorsalegrijp Grijp	...	Pakspoor				
0018		1	1	/	4,33	subdijk	Algemeen rechthoek				NW-ZO	Viakke bodem					0018.L.1 - No.Br.-Heterogeen - bestuut Zand - slo. 10%	0018.L.1	...	Pakspoor				
0019		1	1	/	4,32	subdijk	Algemeen rechthoek				NW-ZO	Viakke bodem							...	Pakspoor				
0020		1	1	/	4,31	subdijk	Algemeen rechthoek				NW-ZO	Komvormig					0020.L.1 - No.Br.-Heterogeen - bestuut Zand - slo. 20%	0020.L.1: Dorsalegrijp	...	Pakspoor				
0021		1	1	/	4,33	subdijk	Algemeen rechthoek				NW-ZO	Komvormig					0021.L.1 - No.Br.-Heterogeen - bestuut Zand - slo. 20%	0021.L.1: Grijp	...	Pakspoor				
0022		1	1	/	4,33	subdijk	Oval				NW-ZO						0022.L.1 - No.Br.-Heterogeen - bestuut Zand - slo. 20%	0022.L.1: Dorsalegrijp Grijp	...	Nieuwgrind				

Sporenlĳst

2023E144 LOK-ZEL-23

Spoornr.	LV	Werkput	Viak	Vak	TAW	Aflijning	Vorm	Lengte	Breedte	Diepte	Oriëntatie	Coupevorm	Spoorassociatie	Jonger dan	Ouder dan	Gelijktĳdig met	Spooronderdelen	Kleur	Inclusies	Interpretatie	Coupes en coördinaten	Algemene datering	Subdatering	Opmerkingen
0023	▣	1	1	/	4,29	subdĳk	Algemein rechthoek				NO-ZO	Vlakke bodem					0023.L.1 - No.Br.-Hemrogen - bestuut Zand - slo 20%	0023.L.1 Begijn Dorpsgrĳp Grijp	---	Pastoor				
0024	▣	1	1	/	4,35	subdĳk	Oval				NO-ZW	Ondiep					0024.L.1 - No.Br.-Hemrogen - bestuut Zand - slo 20%	0024.L.1 Dorpsgrĳp	---	Pastoor				
0025	▣	1	1	/	4,34	subdĳk	Algemein rechthoek				O-W						0025.L.1 - No.Br.-Hemrogen - bestuut Zand - slo 20%	0025.L.1 Dorpsgrĳp Boringsgrĳp Grijp	---	Pastoor				
0026	▣	1	1	/	4,32	subdĳk											0026.L.1 - No.Br.-Hemrogen - bestuut Zand - slo 20%	0026.L.1 Dorpsgrĳp Grijp	---	Pastoor				
0027	▣	1	1	/	4,34	subdĳk	Otergemidd				Ond-WZW	Vlakke bodem					0027.L.1 - No.Br.-Hemrogen - bestuut Zand - slo 20%	0027.L.1 Dorpsgrĳp Grijp	---	Pastoor				
0028	▣	1	1	/	4,35	subdĳk	Scherp rechthoek			5,20	O-W	Vlakke bodem					0028.L.1 - No.Br.-Hemrogen - bestuut Zand - slo 20%	0028.L.1 Dorpsgrĳp Grijp	---	Pastoor				
0029	▣	1	1	/	4,34	subdĳk	Oval				Ond-WZW						0029.L.1 - No.Br.-Hemrogen - bestuut Zand - slo 20%	0029.L.1 Grijp	---	Pastoor				
0030	▣	1	1	/	4,35	subdĳk	Oval			5,10	O-W	Kuurnorm					0030.L.1 - No.Br.-Hemrogen - bestuut Zand - slo 20%	0030.L.1 Dorpsgrĳp	---	Pastoor				
0031	▣	1	1	/	4,35	subdĳk	Algemein rechthoek				O-W						0031.L.1 - No.Br.-Hemrogen - bestuut Zand - slo 20%	0031.L.1 Dorpsgrĳp	---	Nieuwĳp				
0032	▣	1	1	/	4,35	subdĳk	Algemein rechthoek				O-W	Vlakke bodem					0032.L.1 - No.Br.-Hemrogen - bestuut Zand - slo 20%	0032.L.1 Begijn Dorpsgrĳp Grijp Dorpsgrĳp	---	Pastoor				
0033	▣	1	1	/	4,16	subdĳk	Lineair			5,07	NO-ZW	Kuurnorm					0033.L.1 - No.Br.-Hemrogen - bestuut Zand - slo 20%	0033.L.1 Dorpsgrĳp	---	Groep				












Sporenlĳst

2023E144 LOK-ZEL-23

Spoornr.	LV	Werkput	Viak	Vak	TAW	Aflijning	Vorm	Lengte	Breedte	Diepte	Oriëntatie	Coupevorm	Spoorassociatie	Jonger dan	Ouder dan	Gelijktijdig met	Spooronderdelen	Kleur	Inclusies	Interpretatie	Coupes en coördinaten	Algemene datering	Subdatering	Opmerkingen	
0034	■	1	1	/	4,26	subdijk	Rond			0,25	N-Z						0034.L.1 - No.Ne - bestuur - 10%	0034.L.1 L&M&P Grijze	---	Pakspoor					
0035	■	1	1	/	4,21	subdijk	Oval				NO-ZW						0035.L.1 - No.Ne - Hetingen - bestuur - 10% 30%	0035.L.1 Dorslagp Dorslagp Bontgrijs	---	Natuurp					
0036	■	1	1	/	4,15	subdijk	Orengelg				NO-ZW						0036.L.1 - No.Ne - 10%	0036.L.1 Dorslagp	---	Kuif		Recent			
0037	■	1	1	/	4,08	subdijk	Algemeen rechthoek				NO-ZW									---	Kuif		Recent		
0038	■	1	1	/	4,20	subdijk	Orengelg				onbepaald									---	Kuif		Recent		
0039	■	1	1	/	4,28	subdijk	Oval				NO-ZW						0039.L.1 - No.Ne - Hetingen - bestuur - 10% 30%	0039.L.1 Dorslagp Bont	---	Natuurp					
0040	■	1	1	/	4,29	subdijk	Algemeen rechthoek				NN-ZO						0040.L.1 - No.Ne - Hetingen - bestuur - 10% 30%	0040.L.1 Dorslagp	---	Natuurp					
0041	■	1	1	/	4,31	subdijk	Algemeen rechthoek				NN-ZO						0041.L.1 - No.Ne - Hetingen - bestuur - 10% 30%	0041.L.1 Dorslagp Grijs	---	Natuurp					
0042	■	1	1	/	4,32	subdijk	Algemeen rechthoek			0,12	NO-ZW	Vlakke bodem					0042.L.1 - No.Ne - Hetingen - bestuur - 10% 30%	0042.L.1 Dorslagp Bont Dorslagp	---	Pakspoor					
0043	■	1	1	/	4,33	subdijk	Algemeen rechthoek			0,33	NO-ZW	Vlakke bodem					0043.L.1 - No.Ne - Hetingen - bestuur - 10% 30%	0043.L.1 Dorslagp Dorslagp Dorslagp	---	Pakspoor					
0044	■	1	1	/	4,29	subdijk	Algemeen rechthoek			0,40	ON	Vlakke bodem					0044.L.1 - No.Ne - Hetingen - bestuur - 10% 30%	0044.L.1 Dorslagp Dorslagp Dorslagp	---	Pakspoor					












Sporenlĳst

2023E144 LOK-ZEL-23

Spoornr.	LV	Werkput	Viak	Vak	TAW	Aflijning	Vorm	Lengte	Breedte	Diepte	Oriëntatie	Coupevorm	Spoorassociatie	Jonger dan	Ouder dan	Gelijktĳdig met	Spooronderdelen	Kleur	Inclusies	Interpretatie	Coupes en coördinaten	Algemene datering	Subdatering	Opmerkingen
0045		1	1	/	4,31	subdĳk	Algemein rechthoek				N-Z	Konverging					0045.L.1 - No.Br.-Heterogeen - bestuut Zand - slo. 30%	0045.L.1. Gedeelte van Zand	...	Passage				Omschĳt 0046 en 0047
0046		1	1	/	4,34	subdĳk	Algemein rechthoek			0,42	N-Z	Omsgetuigd					0046.L.1 - No.Br.-Heterogeen - bestuut Zand - slo. 30%	0046.L.1. Omslaggrĳp	...	Passage				
0047		1	1	/	4,32	subdĳk	Algemein rechthoek			0,08	N-Z	Onchap					0047.L.1 - No.Br.-Heterogeen - bestuut Zand - slo. 30%	0047.L.1. Omslaggrĳp Zand Zand	...	Passage				
0048		1	1	/	4,32	subdĳk	Algemein rechthoek			0,45	O-W	Viakke bodem					0048.L.1 - No.Br.-Heterogeen - bestuut Zand - slo. 30%	0048.L.1. Omslaggrĳp O-W	...	Passage				
0049		1	1	/	4,32	subdĳk	Algemein rechthoek			0,39	NNO-ZZW	Randbetecering					0049.L.1 - No.Br.-Heterogeen - bestuut Zand - slo. 30%	0049.L.1. Lichtege Lichtege Omslaggrĳp	...	Passage				
0050		1	1	/	4,31	subdĳk	Algemein rechthoek				N-Z	Viakke bodem					0050.L.1 - No.Br.-Heterogeen - bestuut Zand - slo. 10%	0050.L.1. Omslaggrĳp Omslaggrĳp O-W	...	Passage				
0051		1	1	/	4,29	subdĳk	Oval			0,17	OHO-WZW	Konverging					0051.L.1 - No.Br.-Heterogeen - bestuut Zand - slo. 30%	0051.L.1. Omslaggrĳp Lichtege Omslaggrĳp O-W	...	Passage				
0052		1	1	/	4,29	subdĳk	Lineair				OHO-WZW						0052.L.1 - No.Br.-Heterogeen - bestuut Zand - slo. 30%	0052.L.1. Omslaggrĳp Zand	...	Graepel				
0053		1	1	/	4,32	subdĳk	Lineair naar rechts bukt				OHO-WZW						0053.L.1 - No.Br.-Heterogeen - bestuut Zand - slo. 30%	0053.L.1. Omslaggrĳp	...	Nietuĳg				
0054		1	1	/	4,32	subdĳk	Algemein rechthoek				OHO-WZW						0054.L.1 - No.Br.-Heterogeen - bestuut Zand - slo. 30%	0054.L.1. Omslaggrĳp Zand	...	Passage				
0055		1	1	/	4,34	subdĳk	Algemein rechthoek				OHO-WZW						0055.L.1 - No.Br.-Heterogeen - bestuut Zand - slo. 30%	0055.L.1. Omslaggrĳp Lichtege Zand Omslaggrĳp	...	Passage		Recent		

Sporenlijst

2023E144 LOK-ZEL-23

Spoornr.	LV	Werkput	Viak	Vak	TAW	Aflijning	Vorm	Lengte	Breedte	Diepte	Oriëntatie	Coupevorm	Spoorassociatie	Jonger dan	Ouder dan	Gelijktijdig met	Spooronderdelen	Kleur	Inclusies	Interpretatie	Coupes en coördinaten	Algemene datering	Subdatering	Opmerkingen
0006		1	1	/	4,36	subdijk	Algemeen rechthoek			45	OED-WNW	U-vormig					0006.L.1 - No.Br.-Hellingen - bekruis Zand - slo 20%	0006.L.1 Overwegend Overwegend	...	Pakspoor				
0007		1	1	/	4,38	subdijk	Algemeen rechthoek				NO-ZW						0007.L.1 - No.Br.-Hellingen - bekruis Zand - slo 20%	0007.L.1 Overwegend Grijp	...	Pakspoor				
0008		1	1	/	4,34	subdijk	Algemeen rechthoek			0,10	NN-ZO						0008.L.1 - No.Br.-Hellingen - bekruis Zand - slo 20%	0008.L.1 Overwegend Grijp	...	Pakspoor				
0009		1	1	/	4,34	subdijk	Algemeen rechthoek				NN-ZO						0009.L.1 - No.Br. - slo	0009.L.1 Overwegend Grijp	...	Pakspoor				
0000		1	1	/	4,32	subdijk	Algemeen rechthoek			0,08		Overloop							...	Kult				
0001		1	1	/	4,34	subdijk	Algemeen rechthoek			0,45	NN-ZO	U-vormig					0001.L.1 - No.Br.-Hellingen - bekruis Zand - slo 20%	0001.L.1 Overwegend Beleggr Grijp	...	Pakspoor				
0002		1	1	/	4,34	subdijk	Algemeen rechthoek				OW	Koningsrijg					0002.L.1 - No.Br. - bekruis - slo	0002.L.1 Overwegend Luchter Grijp	...	Pakspoor				
0003		1	1	/	4,34	subdijk	Algemeen rechthoek			0,32	OW						0003.L.1 - No.Br.-Hellingen - bekruis Zand - slo 20%	0003.L.1 Overwegend Grijp	...	Pakspoor				
0004		1	1	/	4,34	subdijk	Algemeen rechthoek			0,25	OW	Koningsrijg					0004.L.1 - No.Br.-Hellingen - bekruis Zand - slo 20%	0004.L.1 Overwegend Grijp	...	Pakspoor				
0005		1	1	/	4,35	subdijk	Algemeen rechthoek			0,12	NO-ZW	Vlakke bodem					0005.L.1 - No.Br.-Hellingen - bekruis Zand - slo 20%	0005.L.1 Overwegend Grijp	...	Pakspoor				
0000		1	1	/	4,34	subdijk	Algemeen rechthoek			0,13	NO-ZW	Koningsrijg					0000.L.1 - No.Br.-Hellingen - bekruis Zand - slo 20%	0000.L.1 Overwegend Grijp	...	Pakspoor				

Sporenlijst
2023E144 LOK-ZEL-23

Spoornr.	LV	Werkput	Viak	Vak	TAW	Aflijning	Vorm	Lengte	Breedte	Diepte	Oriëntatie	Coupevorm	Spoorassociatie	Jonger dan	Ouder dan	Gelijktijdig met	Spooronderdelen	Kleur	Inclusies	Interpretatie	Coupes en coördinaten	Algemene datering	Subdatering	Opmerkingen
0007	■	1	1	/	4,36	subdijk	Algemeen rechthoek			0,40	DNW	Vlakke bodem					0007.L.1 - No.Br.-Heterogeen - bestuut Zand - slo 20%	0007.L.1: Donkerbruin Grijsgroen	...	Pakspoor				
0008	■	1	1	/	4,40	subdijk	Algemeen rechthoek			0,08	N-Z	Onregel					0008.L.1 - No.Br.-Heterogeen - bestuut Zand - slo 20%	0008.L.1: Donkergrijs	...	Pakspoor				
0009	■	1	1	/	4,34	subdijk	Onvol			0,00	N-Z	U-vormig					0009.L.1 - No.Br.-Heterogeen - bestuut Zand - slo 20%	0009.L.1: Donkergrijs	...	Pakspoor				
0070	■	1	1	/	4,37	subdijk	Algemeen rechthoek				DNW	Kamvormig					0070.L.1 - No.Br.-Heterogeen - bestuut Zand - slo 20%	0070.L.1: Donkergrijs	...	Pakspoor				
0071	■	1	1	/	4,38	subdijk	Algemeen rechthoek				NW-ZO						0071.L.1 - No.Br.-Heterogeen - bestuut Zand - slo 20%	0071.L.1: Donkergrijs	...	Pakspoor				
0072	■	1	1	/	4,33	subdijk	Algemeen rechthoek			0,01	NW-ZO	Onregel					0072.L.1 - No.Br.-Heterogeen - bestuut Zand - slo 20%	0072.L.1: Donkergrijs	...	Pakspoor				
0073	■	1	1	/	4,35	subdijk	Algemeen vierkant			0,45	NW-ZO	U-vormig					0073.L.1 - No.Br.-Heterogeen - bestuut Zand - slo 20%	0073.L.1: Donkerbruin Grijsgrijs Oranje	...	Pakspoor				
0074	■	1	1	/	4,32	subdijk	Algemeen rechthoek			0,14	NW-ZO						0074.L.1 - No.Br.-Heterogeen - bestuut Zand - slo 20%	0074.L.1: Donkergrijs Bruin Oranje Lichtgrijs	...	Pakspoor				
0075	■	1	1	/	4,33	subdijk	Algemeen rechthoek			0,23	NW-ZO	Vlakke bodem					0075.L.1 - No.Br.-Heterogeen - bestuut Zand - slo 20%	0075.L.1: Donkergrijs Oranje	...	Pakspoor				
0076	■	1	1	/	4,34	subdijk	Algemeen rechthoek				NW-ZO	U-vormig					0076.L.1 - No.Br.-Heterogeen - bestuut Zand - slo 20%	0076.L.1: Donkergrijs Donkerbruin	...	Pakspoor				
0077	■	1	1	/	4,37	subdijk	Algemeen rechthoek				NW-ZO	Vlakke bodem					0077.L.1 - No.Br.-Heterogeen - bestuut Zand - slo 20%	0077.L.1: Donkergrijs Donkerbruin	...	Pakspoor				

Sporenlĳst

2023E144 LOK-ZEL-23

Spoornr.	LV	Werkput	Viak	Vak	TAW	Aflijning	Vorm	Lengte	Breedte	Diepte	Oriëntatie	Coupevorm	Spoorassociatie	Jonger dan	Ouder dan	Gelijktĳdig met	Spooronderdelen	Kleur	Inclusies	Interpretatie	Coupes en coördinaten	Algemene datering	Subdatering	Opmerkingen
0076	▣	1	1	/	4,37	subdĳk	Algerand rechtboek				N60-ZD	Onslag					0076.L.1 - No.Br.-Homogen - tekstuur Zand - sds: 30%	0076.L.1: Donkergrijs Omgep	...	Pakspoor				
0079	▣	1	1	/	4,37	subdĳk	Algerand rechtboek			0,13	N60-ZD	Viakke bodem					0079.L.1 - No.Br.-Homogen - tekstuur Zand - sds: 30%	0079.L.1: Donkergrijs Donkergrijs	...	Pakspoor				
0080	▣	1	1	/	4,34	subdĳk	Algerand rechtboek			0,08	D46	Viakke bodem					0080.L.1 - No.Br.-Homogen - tekstuur Zand - sds: 30%	0080.L.1: Donkergrijs	...	Pakspoor				
0081	▣	1	1	/	4,38	subdĳk	Algerand rechtboek				D46						0081.L.1 - No.Br.-Homogen - tekstuur Zand - sds: 30%	0081.L.1: Donkergrijs	...	Natuurlijf				
0082	▣	1	1	/	4,38	subdĳk	Algerand rechtboek			0,44	N60-ZD	Viakke bodem					0082.L.1 - No.Br.-Homogen - tekstuur Zand - sds: 10%	0082.L.1: Donkergrijs Brongrijs	...	Pakspoor				
0083	▣	1	1	/	4,36	subdĳk	Algerand rechtboek				N60-ZD	Komvormig					0083.L.1 - No.Br.-Homogen - tekstuur Zand - sds: 30%	0083.L.1: Donkergrijs Donkergrijs	...	Pakspoor				
0084	▣	1	1	/	4,40	subdĳk	Algerand rechtboek			0,22	N60-ZD	Komvormig					0084.L.1 - No.Br.-Homogen - tekstuur Zand - sds: 30%	0084.L.1: Donkergrijs Brongrijs	...	Pakspoor				
0085	▣	1	1	/	4,37	subdĳk	Overspanning			0,13	N-Z	Viakke bodem					0085.L.1 - No.Br.-Homogen - tekstuur Zand - sds: 30%	0085.L.1: Donkergrijs	...	Pakspoor				
0086	▣	1	1	/	4,36	subdĳk	Algerand rechtboek			0,17	N60-ZD	Komvormig					0086.L.1 - No.Br.-Homogen - tekstuur Zand - sds: 30%	0086.L.1: Donkergrijs	...	Pakspoor				
0087	▣	1	1	/	4,36	subdĳk	Rand				D46	Onslag					0087.L.1 - No.Br.-Homogen - tekstuur Zand - sds: 10%	0087.L.1	...	Pakspoor				
0088	▣	1	1	/	4,36	subdĳk	Oval				N-Z						0088.L.1 - No.Br.-Homogen - tekstuur Zand - sds: 10%	0088.L.1: Donkergrijs	...	Pakspoor				

Sporenlĳst

2023E144 LOK-ZEL-23

Spoornr.	LV	Werkput	Viak	Vak	TAW	Aflijning	Vorm	Lengte	Breedte	Diepte	Oriëntatie	Coupevorm	Spoorassociatie	Jonger dan	Ouder dan	Gelijktĳdig met	Spooronderdelen	Kleur	Inclusies	Interpretatie	Coupes en coördinaten	Algemene datering	Subdatering	Opmerkingen
0009	▣	1	1	/	4,35	subdĳk	Algemein rechthoek			0,12	ON	Viakke bodem					0009.L.1 - No.Br.-Hemingen - bekruis Zand - lĳn 20%	0009.L.1, Donkergrĳn Bronsgrĳn	...	Pakspoor				
0006	▣	1	1	/	4,31	subdĳk	Algemein verticaal				NW-ZO						0006.L.1 - No.Br.-Hemingen - bekruis Zand - lĳn 20%	0006.L.1, Donkergrĳn Brons	...	Pakspoor				
0001	▣	1	1	/	4,32	subdĳk	Algemein verticaal			0,42	NW-ZW	Viakke bodem					0001.L.1 - No.Br.-Hemingen - bekruis Zand - lĳn 20%	0001.L.1, Donkergrĳn Brons	...	Pakspoor				
0002	▣	1	1	/	4,30	subdĳk	Ondiep				NW-ZO						0002.L.1 - No.Br.-Hemingen - bekruis Zand - lĳn 20%	0002.L.1, Donkergrĳn	...	Pakspoor				
0003	▣	1	1	/	4,32	subdĳk	Algemein rechthoek				N-Z						0003.L.1 - No.Br.-Hemingen - bekruis Zand - lĳn 20%	0003.L.1, Donkergrĳn Brons	...	Pakspoor				
0004	▣	1	1	/	4,31	subdĳk	Algemein rechthoek				N-Z	Ondiep					0004.L.1 - No.Br.-Hemingen - bekruis Zand - lĳn 10%	0004.L.1, Donkergrĳn	...	Pakspoor				
0005	▣	1	1	/	4,33	subdĳk	Algemein rechthoek				NW-ZW						0005.L.1 - No.Br.-Hemingen - bekruis Zand - lĳn 20%	0005.L.1, Donkergrĳn	...	Nietvulgrĳp				
0006	▣	1	1	/	4,30	subdĳk	Algemein rechthoek			0,42	N-Z	Viakke bodem					0006.L.1 - No.Br.-Hemingen - bekruis Zand - lĳn 20%	0006.L.1, Donkergrĳn Donkerbruin	...	Pakspoor				
0007	▣	1	1	/	4,24	subdĳk	Algemein verticaal			0,35	NW-ZO	Viakke bodem					0007.L.1 - No.Br.-Hemingen - bekruis Zand - lĳn 10%	0007.L.1, Grĳn Brons	...	Pakspoor				
0008	▣	1	1	/	4,21	subdĳk	Algemein rechthoek			0,42	NW-ZW	Viakke bodem					0008.L.1 - No.Br.-Hemingen - bekruis Zand - lĳn 20%	0008.L.1, Donkergrĳn Brons	...	Pakspoor				
0000	▣	1	1	/	4,16	subdĳk	Algemein verticaal			0,40	NW-ZO	Viakke bodem					0000.L.1 - No.Br.-Hemingen - bekruis Zand - lĳn 20%	0000.L.1, Donkergrĳn Lĳnbruin	...	Pakspoor				

Sporenlĳst

2023E144 LOK-ZEL-23

Spoornr.	LV	Werkput	Viak	Vak	TAW	Aflijning	Vorm	Lengte	Breedte	Diepte	Oriëntatie	Coupevorm	Spoorassociatie	Jonger dan	Ouder dan	Gelijktĳdig met	Spooronderdelen	Kleur	Inclusies	Interpretatie	Coupes en coördinaten	Algemene datering	Subdatering	Opmerkingen
0100	■	1	1	/	4,24	subdĳk	Oreogeknald				N-Z						0100.L.1 - No.Pn.Hetanggen - bestuur.Zand - Ico.20%	0100.L.1. Dorsleggrĳp Bakgr	...	Natuurĳk				
0101	■	1	1	/	4,26	subdĳk	Algemeend rechthoek				NW-ZO						0101.L.1 - No.Pn.Hetanggen - bestuur.Zand - Ico.20%	0101.L.1. Dorsleggrĳp Bakgr	...	Panaspoor				
0102	■	1	1	/	4,27	subdĳk	Algemeend rechthoek				O-W						0102.L.1 - No.Pn.Hetanggen - bestuur.Zand - Ico.20%	0102.L.1. Dorsleggrĳp	...	Panaspoor				
0103	■	1	1	/	4,32	subdĳk	Algemeend rechthoek				NW-ZO						0103.L.1 - No.Pn.Hetanggen - bestuur.Zand - Ico.20%	0103.L.1. Dorsleggrĳp Bakgr	...	Panaspoor				
0104	■	1	1	/	4,31	subdĳk	Algemeend rechthoek				O-W						0104.L.1 - No.Pn.Hetanggen - bestuur.Zand - Ico.20%	0104.L.1. Dorsleggrĳp Bakgr	...	Panaspoor				
0105	■	1	1	/	4,32	subdĳk	Algemeend rechthoek				N-Z						0105.L.1 - No.Pn.Hetanggen - bestuur.Zand - Ico.20%	0105.L.1. Dorsleggrĳp Bakgr	...	Panaspoor				
0106	■	1	1	/	4,30	subdĳk	Algemeend rechthoek			0,23	NO-ZW	U-vennĳg					0106.L.1 - No.Pn.Hetanggen - bestuur.Zand - Ico.10%	0106.L.1. Dorsleggrĳp	...	Panaspoor				
0107	■	1	1	/	4,23	subdĳk	Algemeend rechthoek				O-W						0107.L.1 - No.Pn.Hetanggen - bestuur.Zand - Ico.20%	0107.L.1. Dorsleggrĳp	...	Natuurĳk				
0108	■	1	1	/	4,23	subdĳk	Lineair				NO-ZW						0108.L.1 - No.Pn.Hetanggen - bestuur.Zand - Ico.20%	0108.L.1. Dorsleggrĳp	...	Groepel				
0109	■	1	1	/	4,14	subdĳk	Algemeend rechthoek				NO-ZW						0109.L.1 - No.Pn.Hetanggen - bestuur.Zand - Ico.10%	0109.L.1. Dorsleggrĳp = bakgr. Pansporengrĳp	...	Natuurĳk				
0110	■	1	1	/	4,14	subdĳk	Scherpe rechthoek				NW-ZO								...	Kul		Recent		

Sporenlĳst

2023E144 LOK-ZEL-23

Spoornr.	LV	Werkput	Viak	Vak	TAW	Aflijning	Vorm	Lengte	Breedte	Diepte	Oriëntatie	Coupevorm	Spoorassociatie	Jonger dan	Ouder dan	Gelijktĳdig met	Spooronderdelen	Kleur	Inclusies	Interpretatie	Coupes en coördinaten	Algemene datering	Subdatering	Opmerkingen
0111	▣	1	1	/	4,06		Onaf												---	Kul		Recent		
0112	▣	1	1	/	4,31		Algemeel rechthoek												---	Kul		Recent		
0113	▣	1	1	/	4,27	Subdijk	Algemeel rechthoek			0,00	NW-ZO	Vlaak bodem					0113.L.1 - Na/ba-Hemrogen - Inhoud Zand - hoi: 10%	0113.L.1: Dorsleggrĳn Bijg	---	Panigpor				
0114	▣	1	1	/	4,34	Subdijk	Algemeel rechthoek			0,00	N-Z	U-vormig					0114.L.1 - Na/ba-Hemrogen - Inhoud Zand - hoi: 10%	0114.L.1: Dorsleggrĳn Bijg	---	Panigpor				
0115	▣	1	1	/	4,35	Subdijk	Lineer			0,00	OW	Konvormig					0115.L.1 - Na/ba-Hemrogen - Inhoud Zand - hoi: 10%	0115.L.1: Dorsleggrĳn	---	Gracht				
0116	▣	1	1	/	4,36	Subdijk	Algemeel rechthoek				NW-ZO	Onaf					0116.L.1 - Na/ba-Hemrogen - Inhoud Zand - hoi: 10%	0116.L.1: Dorsleggrĳn	---	Panigpor				
0117	▣	1	1	/	4,32	Subdijk	Scherpe rechthoek				NO-ZW								---	Kul		Recent		
0118	▣	1	1	/	4,29	Subdijk	Lineer			0,06	NO-ZW	Konvormig					0118.L.1 - Na/ba-Hemrogen - Inhoud Zand - hoi: 10%	0118.L.1: Dorsleggrĳn Zand	---	Groepel				
0119	▣	1	1	/	4,29	vosp	Algemeel rechthoek			0,06	NO-ZW	U-vormig					0119.L.1 - Na/ba-Hemrogen - Inhoud Zand - hoi: 10%	0119.L.1: Dorsleggrĳn	---	Panigpor				
0120	▣	1	1	/	4,35	vosp	Algemeel rechthoek			0,15	NO-ZW	U-vormig					0120.L.1 - Na/ba-Hemrogen - Inhoud Zand - hoi: 20%	0120.L.1: Dorsleggrĳn	---	Panigpor				
0121	▣	1	1	/	4,36	Subdijk	Algemeel rechthoek			0,04	N-Z	U-vormig					0121.L.1 - Na/ba-Hemrogen - Inhoud Zand - hoi: 10%	0121.L.1: Dorsleggrĳn	---	Panigpor				

Sporenlĳst

2023E144 LOK-ZEL-23












Spoornr.	LV	Werkput	Viak	Vak	TAW	Aflijning	Vorm	Lengte	Breedte	Diepte	Oriëntatie	Coupevorm	Spoorassociatie	Jonger dan	Ouder dan	Gelijktĳdig met	Spooronderdelen	Kleur	Inclusies	Interpretatie	Coupes en coördinaten	Algemene datering	Subdatering	Opmerkingen
0122	■	1	1	/	4,38	subdĳk	Algemeend rechthoek			0,17	NO-ZW	Konvormig					0122.L.1 - No.Br.-Helmengen - bekruut Zand - lĳn 10%	0122.L.1, Donkergrijs Bakke	...	Pakspoor				
0123	■	1	1	/	4,35	subdĳk	Algemeend rechthoek				NO-ZO	Konvormig					0123.L.1 - No.Br.-Helmengen - bekruut Zand - lĳn 10%	0123.L.1, Donkergrijs Bakke	...	Pakspoor				
0124	■	1	1	/	4,35	subdĳk	Algemeend rechthoek			0,17	NO-ZO	Konvormig					0124.L.1 - No.Br.-Helmengen - bekruut Zand - lĳn 10%	0124.L.1, Donkergrijs Bakke	...	Pakspoor				
0125	■	1	1	/	4,35	subdĳk	Algemeend rechthoek			0,15	NO-ZO	Konvormig					0125.L.1 - No.Br.-Helmengen - bekruut Zand - lĳn 10%	0125.L.1, Donkergrijs	...	Pakspoor				
0126	■	1	1	/	4,41	subdĳk	Algemeend rechthoek			0,48	N-Z	Randbetwering					0126.L.1 - No.Br.-Helmengen - bekruut Zand - lĳn 10%	0126.L.1, Donkergrijs Bakke	...	Pakspoor				
0127	■	1	1	/	4,35	subdĳk	Algemeend rechthoek				N-Z	Konvormig					0127.L.1 - No.Br.-Helmengen - bekruut Zand - lĳn 10%	0127.L.1, Lichtgrijs Donkergrijs	...	Pakspoor				
0128	■	1	1	/	4,35	subdĳk	Algemeend rechthoek				NO-ZW	Vlakke bodem					0128.L.1 - No.Br.-Helmengen - bekruut Zand - lĳn 10%	0128.L.1, Donkergrijs Bakke	...	Pakspoor				
0129	■	1	1	/	4,35	subdĳk	Algemeend rechthoek			0,35	NO-ZW	U-vormig					0129.L.1 - No.Br.-Helmengen - bekruut Zand - lĳn 20%	0129.L.1, Donkergrijs Lichtgrijs	...	Pakspoor				
0130	■	1	1	/	4,34	subdĳk	Algemeend rechthoek			0,34	NO-ZO	Vlakke bodem					0130.L.1 - No.Br.-Helmengen - bekruut Zand - lĳn 20%	0130.L.1, Donkergrijs Lichtgrijs Oranje	...	Pakspoor				
0131	■	1	1	/	4,34	subdĳk	Algemeend rechthoek				NO-ZW						0131.L.1 - No.Br.-Helmengen - bekruut Zand - lĳn 30%	0131.L.1, Donkergrijs	...	Pakspoor				
0132	■	1	1	/	4,35	subdĳk	Rand										0132.L.1 - No.Br.-Helmengen - bekruut Zand - lĳn 10%	0132.L.1, Donkergrijs Oranje Bakke	...	Pakspoor				

Sporenlĳst

2023E144 LOK-ZEL-23












Spoornr.	LV	Werkput	Viak	Vak	TAW	Aflijning	Vorm	Lengte	Breedte	Diepte	Oriëntatie	Coupevorm	Spoorassociatie	Jonger dan	Ouder dan	Gelijktĳdig met	Spooronderdelen	Kleur	Inclusies	Interpretatie	Coupes en coördinaten	Algemene datering	Subdatering	Opmerkingen
0133	■	1	1	/	4,31	subdĳk	Algemeel rechthoek			0,32	NO-ZW	Vlakke bodem					0133.L.1 - No.Br.-Heterogeen - lerkur.Zand - lso: 10%	0133.L.1: Overwegende Gruis	...	Paleopoor				
0134	■	1	1	/	4,33	subdĳk	Algemeel rechthoek			0,30	NN-ZO	Konvergerig					0134.L.1 - No.Br.-Heterogeen - lerkur.Zand - lso: 30%	0134.L.1: Overwegende Bakel	...	Paleopoor				
0135	■	1	1	/	4,32	subdĳk	Algemeel rechthoek			0,07	NO-ZW	Vlakke bodem					0135.L.1 - No.Br.-Homogeen - lerkur.Zand - lso: 10%	0135.L.1: Overwegende Gruis	...	Paleopoor				
0136	■	1	1	/	4,31	subdĳk	Algemeel rechthoek				NN-ZO	Vlakke bodem					0136.L.1 - No.Br.-Heterogeen - lerkur.Zand - lso: 30%	0136.L.1: Overwegende Bakel	...	Paleopoor				
0137	■	1	1	/	4,22	subdĳk	Algemeel rechthoek			0,23	NO-ZW	Konvergerig					0137.L.1 - No.Br.-Heterogeen - lerkur.Zand - lso: 10%	0137.L.1: Overwegende Bakel	...	Paleopoor				
0138	■	1	1	/	4,18	subdĳk	Algemeel rechthoek				NN-ZO	Konvergerig					0138.L.1 - No.Br.-Heterogeen - lerkur.Zand - lso: 30%	0138.L.1: Overwegende Bakel	...	Paleopoor				
0139	■	1	1	/	4,28	subdĳk	Algemeel rechthoek				NO-ZW	Vlakke bodem					0139.L.1 - No.Br.-Heterogeen - lerkur.Zand - lso: 30%	0139.L.1: Overwegende Bakel Gruis	...	Paleopoor				
0140	■	1	1	/	4,31	subdĳk	Algemeel rechthoek			0,40	NN-ZO	Vlakke bodem					0140.L.1 - No.Br.-Homogeen - lerkur.Zand - lso: 30%	0140.L.1: Overwegende Bakel	...	Paleopoor				
0141	■	1	1	/	4,25	subdĳk	Algemeel rechthoek				NO-ZW	Vlakke bodem					0141.L.1 - No.Br.-Heterogeen - lerkur.Zand - lso: 30%	0141.L.1: Overwegende Bakel	...	Paleopoor				
0142	■	1	1	/	4,28	subdĳk	Algemeel rechthoek			0,17	NN-ZO	Vlakke bodem					0142.L.1 - No.Br.-Heterogeen - lerkur.Zand - lso: 30%	0142.L.1: Overwegende Gruis	...	Paleopoor				
0143	■	1	1	/	4,26	subdĳk	Oval				N-Z	Vlakke bodem					0143.L.1 - No.Br.-Homogeen - lerkur.Zand - lso: 30%	0143.L.1: Overwegende Gruis	...	Paleopoor				

Sporenlĳst
2023E144 LOK-ZEL-23

Spoornr.	LV	Werkput	Viak	Vak	TAW	Aflijning	Vorm	Lengte	Breedte	Diepte	Oriëntatie	Coupevorm	Spoorassociatie	Jonger dan	Ouder dan	Gelijktĳdig met	Spooronderdelen	Kleur	Inclusies	Interpretatie	Coupees en coördinaten	Algemene datering	Subdatering	Opmerkingen
0144		1	1	/	4,26	subdĳk	Algemeind rechthoek				NW-ZO	Konvormig					0144L.1 - No.Br.-Hemrogen - leekuur Zand - lso: 20%	0144L.1: Dorsleegrijp	---	Pakspoor				
0145		1	1	/	4,24	subdĳk	Lĳnwal				NW-ZO						0145L.1 - No.Br.-Hemrogen - leekuur Zand - lso: 0%	0145L.1: Dorsleegrijp	---	Natuurlijk				
0146		1	1	/	4,21	subdĳk	Lĳnwal			0,05	NW-ZW	Onregel					0146L.1 - No.Br.-Hemrogen - leekuur Zand - lso: 10%	0146L.1: Dorsleegrijp	---	Groepel				
0147		1	1	/	4,21	subdĳk	Orrongevuldig				onduidelĳk								---	Kult		Recent		
0148		1	1	/	4,27	subdĳk	Algemeind rechthoek				NW-ZO	U-vormig					0148L.1 - No.Br.-Hemrogen - leekuur Zand - lso: 10%	0148L.1: Dorsleegrijp Baan	---	Pakspoor				
0149		1	1	/	4,25	subdĳk	Algemeind rechthoek				NW-ZO						0149L.1 - No.Br.-Hemrogen - leekuur Zand - lso: 20%	0149L.1: Baan Dorsleegrijp	---	Pakspoor				
0150		1	1	/	4,25		Scherpe rechthoek												---	Pakspoor		Recent		
0151		1	1	/	4,25	subdĳk	Algemeind rechthoek				O-W	Viakke bodem					0151L.1 - No.Br.-Hemrogen - leekuur Zand - lso: 20%	0151L.1: Dorsleegrijp Baan	---	Pakspoor				
0152		1	1	/	4,14	voeg	Oval				O-W	Konvormig					0152L.1 - No.Br.-Hemrogen - leekuur Zand - lso: 20%	0152L.1: Buitengrijp	---	Natuurlijk				
0153		1	1	/	4,20	subdĳk	Algemeind rechthoek				O-W						0153L.1 - No.Br.-Hemrogen - leekuur Zand - lso: 20%	0153L.1: Grijp	---	Pakspoor		Recent		
0154		1	1	/	4,21	subdĳk	Algemeind rechthoek			0,25	O-W	Konvormig					0154L.1 - No.Br.-Hemrogen - leekuur Zand - lso: 20%	0154L.1: Dorsleegrijp	---	Pakspoor				

Sporenlĳst

2023E144 LOK-ZEL-23












Spoornr.	LV	Werkput	Viak	Vak	TAW	Aflijning	Vorm	Lengte	Breedte	Diepte	Oriëntatie	Coupevorm	Spoorassociatie	Jonger dan	Ouder dan	Gelijktĳdig met	Spooronderdelen	Kleur	Inclusies	Interpretatie	Coupes en coördinaten	Algemene datering	Subdatering	Opmerkingen
0105		1	1	/	4,21	subdĳk	Oval			0,12	NW-2D	Komvormg					0105.L.1 - No.Br.-Hemrogen - bestuut Zerd - blo 40%	0105.L.1. Domsgrĳp Lĳdgrĳp	---	Pakspoor				
0106		1	1	/	4,23	subdĳk	Algerend rechthoek			0,46	DW	Raaderbevoering					0106.L.1 - No.Br.-Hemrogen - bestuut Zerd - blo 30%	0106.L.1. Domsgrĳp Lĳdgrĳp	---	Pakspoor				
0107		1	1	/	4,11	subdĳk	Scherpe rechthoek				N-Z								---	Pakspoor		Recent		
0108		1	1	/	4,15	subdĳk	Algerend rechthoek				DW	Raaderbevoering					0108.L.1 - No.Br.-Hemrogen - bestuut Zerd - blo 40%	0108.L.1. Domsgrĳp Domsgrĳp Bogel	---	Pakspoor				
0109		1	1	/	4,24	subdĳk	Algerend rechthoek			0,28	NW-2W	Vlakke bodem					0109.L.1 - No.Br.-Hemrogen - bestuut Zerd - blo 30%	0109.L.1. Domsgrĳp Bogel	---	Pakspoor				
0110		1	1	/	4,21	subdĳk	Algerend rechthoek			0,12	NW-2D	Komvormg					0110.L.1 - No.Br.-Hemrogen - bestuut Zerd - blo 10%	0110.L.1. Domsgrĳp	---	Pakspoor				
0111		1	1	/	4,23	subdĳk	Oval			0,27	NW-2W	Komvormg					0111.L.1 - No.Br.-Hemrogen - bestuut Zerd - blo 30%	0111.L.1. Domsgrĳp	---	Pakspoor				
0112		1	1	/	4,14	subdĳk	Lineer				N-Z	Vlakke bodem					0112.L.1 - No.Br.-Hemrogen - bestuut Zerd - blo 10%	0112.L.1. Domsgrĳp	---	Groepel				
0113		1	1	/	4,20	subdĳk	Algerend rechthoek			0,26	DW	Vlakke bodem					0113.L.1 - No.Br.-Hemrogen - bestuut Zerd - blo 30%	0113.L.1. Lĳdgrĳp Domsgrĳp	---	Pakspoor				
0114		1	1	/	4,18	subdĳk	Algerend rechthoek			0,2	DW	Komvormg					0114.L.1 - No.Br.-Hemrogen - bestuut Zerd - blo 30%	0114.L.1. Domsgrĳp	---	Pakspoor				
0115		1	1	/	4,14	subdĳk	Algerend rechthoek			0,09	NW-2D	Komvormg					0115.L.1 - No.Br.-Hemrogen - bestuut Zerd - blo 40%	0115.L.1. Domsgrĳp Lĳdgrĳp	---	Pakspoor				

Sporenlĳst

2023E144 LOK-ZEL-23

Spoornr.	LV	Werkput	Viak	Vak	TAW	Aflijning	Vorm	Lengte	Breedte	Diepte	Oriëntatie	Coupevorm	Spoorassociatie	Jonger dan	Ouder dan	Gelijktĳdig met	Spooronderdelen	Kleur	Inclusies	Interpretatie	Coupes en coördinaten	Algemene datering	Subdatering	Opmerkingen
0106	■	1	1	/	4,05	subdĳk	Algemein rechthoek			0,08	NO-ZW	Konvormig					0106.L.1 - No.No.Hetenggen - sekur.Zerd - lso.30%	0106.L.1, Dordrechtgrĳn Luttenhĳn	...	Panĳoor				
0107	■	1	1	/	4,05	subdĳk	Algemein rechthoek			0,10	Ost	Konvormig					0107.L.1 - No.No.Hetenggen - sekur.Zerd - lso.40%	0107.L.1, Dordrechtgrĳn Luttenhĳn	...	Panĳoor				
0108	■	1	1	/	4,12	subdĳk	Algemein rechthoek			0,10	Ost	Konvormig					0108.L.1 - No.No.Hetenggen - sekur.Zerd - lso.30%	0108.L.1, Dordrechtgrĳn	...	Panĳoor				
0109	■	1	1	/	4,11	subdĳk	Lineer			0,11	Ost	Vormig					0109.L.1 - No.No.Hetenggen - sekur.Zerd - lso.10%	0109.L.1, Dordrechtgrĳn	...	Groepel				
0110	■	1	1	/	4,11	subdĳk	Algemein rechthoek			0,18	Ost	Konvormig					0110.L.1 - No.No.Hetenggen - sekur.Zerd - lso.30%	0110.L.1, Dordrechtgrĳn Brongĳn	...	Panĳoor				
0111	■	1	1	/	4,10	subdĳk	Lineer				NO-ZW	Vlakke bodem					0111.L.1 - No.No.Hetenggen - sekur.Zerd - lso.20%	0111.L.1, Dordrechtgrĳn Grĳdĳn	...	Groepel				
0112	■	1	1	/	3,95	subdĳk	Lineer		1,00	0,3	Ost/WZSW	Konvormig					0112.L.1 - No.No.Hetenggen - sekur.Zerd - lso.30%	0112.L.1, Grĳdĳn Brongĳn	...	Groepel				
0113	■	1	1	/	3,77	subdĳk	Lineer				NNW-ZZO						0113.L.1 - No.No.Hetenggen - sekur.Zerd - lso.10%	0113.L.1, Dordrechtgrĳn Dordrechtgrĳn	...	Groef		Nieuwe St Nieuwe St		
0114	■	1	1	/	4,35	subdĳk	Oval			0,12	NNW-ZZO	Vlakke bodem					0114.L.1 - No.No.Hetenggen - sekur.Zerd - lso.20%	0114.L.1, Dordrechtgrĳn Dordrechtgrĳn Brĳn	...	Panĳoor				
0115	■	1	1	/	4,35	subdĳk	Orengĳnĳnĳ				NNW-ZZO	Konvormig					0115.L.1 - No.No.Hetenggen - sekur.Zerd - lso.20%	0115.L.1, Dordrechtgrĳn Grĳdĳn Brĳn	...	Panĳoor				
0116	■	1	1	/	4,42	subdĳk	Algemein rechthoek			0,2	NN-ZO	Rechterĳnĳnĳ					0116.L.1 - No.No.Hetenggen - sekur.Zerd - lso.20%	0116.L.1, Dordrechtgrĳn Brongĳn Grĳdĳn	...	Panĳoor				

Sporenlijst
2023E144 LOK-ZEL-23

Spoornr.	LV	Werkput	Viak	Vak	TAW	Aflijning	Vorm	Lengte	Breedte	Diepte	Oriëntatie	Coupevorm	Spoorassociatie	Jonger dan	Ouder dan	Gelijktijdig met	Spooronderdelen	Kleur	Inclusies	Interpretatie	Coupes en coördinaten	Algemene datering	Subdatering	Opmerkingen
0177		1	1	/	4,42	subdijk	Algemeen rechthoek			0,28	NO-ZW	Randwalversterking					0177.L.1 - No.Br.-Hellinggen - bekruis Zand - slo 30%	0177.L.1, Dorsleggrif Grip	...	Pakspoor				
0178		1	1	/	4,41	subdijk	Algemeen rechthoek			0,05	N-Z	Orndiep					0178.L.1 - No.Br.-Hellinggen - bekruis Zand - slo 30%	0178.L.1, Dorsleggrif Dorsbeekruis	...	Pakspoor				
0179		1	1	/	4,33	subdijk	Algemeen rechthoek			0,42	NO-ZO	Kuurnering					0179.L.1 - No.Br.-Hellinggen - bekruis Zand - slo 30%	0179.L.1, Dorsleggrif	...	Pakspoor				
0180		1	1	/	4,32	subdijk	Algemeen rechthoek			0,24	NO-ZW	Randwalversterking					0180.L.1 - No.Br.-Hellinggen - bekruis Zand - slo 30%	0180.L.1, Dorsleggrif Grip	...	Pakspoor				
0181		1	1	/	4,37	subdijk	Lineair				NO-ZW	Kuurnering					0181.L.1 - No.Br.-Hellinggen - bekruis Zand - slo 30%	0181.L.1, Dorsbeekruis	...	Grepel				
0182		1	1	/	4,35	subdijk	Lineair				NO-ZW	Kuurnering					0182.L.1 - No.Br.-Hellinggen - bekruis Zand - slo 30%	0182.L.1, Dorsleggrif Dorsbeekruis	...	Pakspoor				
0183		1	1	/	4,35	subdijk	Lineair				OVDWZW						0183.L.1 - No.Br.- bekruis - slo	0183.L.1, Dorsleggrif Dorsbeekruis	...	Nietvrijgrif				
0184		1	1	/	4,35	subdijk	Algemeen rechthoek			0,04	NO-ZW	Orndiep					0184.L.1 - No.Br.-Hellinggen - bekruis Zand - slo 30%	0184.L.1, Dorsleggrif	...	Pakspoor				
0185		1	1	/	4,34	subdijk	Algemeen rechthoek				NO-ZW	U-versterk					0185.L.1 - No.Br.-Hellinggen - bekruis Zand - slo 30%	0185.L.1, Dorsleggrif Grip	...	Pakspoor				
0186		1	1	/	4,33	subdijk	Algemeen rechthoek				NO-ZW	Vlaakv. bodem					0186.L.1 - No.Br.-Hellinggen - bekruis Zand - slo 30%	0186.L.1, Lijfwand Dorsleggrif Grip	...	Pakspoor				
0187		1	1	/	4,28	subdijk	Algemeen rechthoek			0,05	NO-ZW	Kuurnering					0187.L.1 - No.Br.-Hellinggen - bekruis Zand - slo 30%	0187.L.1, Dorsleggrif	...	Pakspoor				

Sporenlĳst

2023E144 LOK-ZEL-23

Spoornr.	LV	Werkput	Viak	Vak	TAW	Aflijning	Vorm	Lengte	Breedte	Diepte	Oriëntatie	Coupevorm	Spoorassociatie	Jonger dan	Ouder dan	Gelijktĳdig met	Spooronderdelen	Kleur	Inclusies	Interpretatie	Coupes en coördinaten	Algemene datering	Subdatering	Opmerkingen
0188	▣	1	1	/	4,22	subdĳk	Algemeind rechthoek			0,17	NO-ZW	Randwateraanwinning					0188.L.1 - No.Br.-Heterogeen - bestuut Zand - lĳn 30%	0188.L.1: Oostleggrĳp Grip	---	Pakkepoor				
0189	▣	1	1	/	4,24	subdĳk	Algemeind rechthoek				NO-ZO						0189.L.1 - No.Br.-Heterogeen - bestuut Zand - lĳn 30%	0189.L.1: Oostleggrĳp	---	Natuurlijf				
0190	▣	1	1	/	4,18	subdĳk	Algemeind rechthoek			0,25	NO-ZW	U-vormig					0190.L.1 - No.Br.-Heterogeen - bestuut Zand - lĳn 30%	0190.L.1: Oostleggrĳp Grip	---	Pakkepoor				
0191	▣	1	1	/	4,19	subdĳk	Algemeind rechthoek			0,31	NO-ZW	Vlakke bodem					0191.L.1 - No.Br.-Heterogeen - bestuut Zand - lĳn 10%	0191.L.1: Boven Oostleggrĳp Lĳnspoor	---	Pakkepoor				
0192	▣	1	1	/	4,35	subdĳk	Lineair			0,06	NO-ZW	Vlakke bodem					0192.L.1 - No.Br.-Heterogeen - bestuut Zand - lĳn 30%	0192.L.1: Oostleggrĳp	---					
0193	▣	1	1	/	4,40	subdĳk	Algemeind rechthoek			0,09	NO-ZO	Ondiep					0193.L.1 - No.Br.-Heterogeen - bestuut Zand - lĳn 30%	0193.L.1: Oostleggrĳp	---	Pakkepoor				
0194	▣	1	1	/	4,38	subdĳk	Lineair			0,	NO-ZW	Komvormig					0194.L.1 - No.Br.-Heterogeen - bestuut Zand - lĳn 30%	0194.L.1: Oostleggrĳp Grip	---	Graaf				
0195	▣	1	1	/	4,42	subdĳk	Lineair			0,19	OHO/WZW	Komvormig					0195.L.1 - No.Br.-Heterogeen - bestuut Zand - lĳn 30%	0195.L.1: Grĳpvaan Bronggrĳp	---	Graepel				
0196	▣	1	1	/	4,39	subdĳk	Lineair naast rechte hoek			0,15	OHO/WZW	U-vormig					0196.L.1 - No.Br.-Heterogeen - bestuut Zand - lĳn 30%	0196.L.1: Oostleggrĳp Oostwaarts	---	Graepel				
0197	▣	1	1	/	4,41	subdĳk	Algemeind rechthoek				NOO-ZZO	U-vormig					0197.L.1 - No.Br.-Heterogeen - bestuut Zand - lĳn 30%	0197.L.1: Oostleggrĳp Grĳpvaan	---	Graepel				
0198	▣	1	1	/	4,42	subdĳk	Lineair				NO-ZO	Komvormig					0198.L.1 - No.Br.-Heterogeen - bestuut Zand - lĳn 30%	0198.L.1: Oostleggrĳp Bronggrĳp	---	Graepel				

Sporenlĳst

2023E144 LOK-ZEL-23

Spoornr.	LV	Werkput	Viak	Vak	TAW	Aflijning	Vorm	Lengte	Breedte	Diepte	Oriëntatie	Coupevorm	Spoorassociatie	Jonger dan	Ouder dan	Gelijktĳdig met	Spooronderdelen	Kleur	Inclusies	Interpretatie	Coupes en coördinaten	Algemene datering	Subdatering	Opmerkingen
0189	■	1	1	/	4,36	subdĳk	Algemein rechthoek				N-Z	Vlakke bodem					0189.L.1 - No.Br.-Heterogeen - bestuut Zand - iso 10%	0189.L.1: Donkerbruin Donslaggrĳp	...	Pakspoor				
0201	■	1	1	/		subdĳk	Algemein rechthoek			0,14	NO-ZW	U-vormig					0201.L.1 - No.Br.-Heterogeen - bestuut Zand - iso 30%	0201.L.1: Donslaggrĳp Bronsloot Grĳp	...	Pakspoor				
0202	■	1	1	/	4,42	subdĳk	Algemein rechthoek			0,24	WNO-ZZO	Rechterboormĳg					0202.L.1 - No.Br.-Heterogeen - bestuut Zand - iso 30%	0202.L.1: Donslaggrĳp Grĳp Bronsloot	...	Pakspoor				
0203	■	1	1	/	4,23	subdĳk	Oval				NO-ZW						0203.L.1 - No.Br.-Heterogeen - bestuut Zand - iso 20%	0203.L.1: Donslaggrĳp	...	Wakspoor				
0204	■	1	1	/	4,23	subdĳk	Lineair			0,37	WNO-ZO	Komvormig					0204.L.1 - No.Br.-Heterogeen - bestuut Zand - iso 40%	0204.L.1: Lĳfslaggrĳp Grĳp Bronsloot	...	Grĳpel				
0204	■	1	1	/	4,22	subdĳk	Algemein rechthoek			0,24	NO-ZW	Komvormig					0204.L.1 - No.Br.-Heterogeen - bestuut Zand - iso 30%	0204.L.1: Donslaggrĳp Donsloot Donsloot	...	Pakspoor				
0205	■	1	1	/	4,21	subdĳk	Algemein rechthoek			0,28	NO-ZW	Komvormig					0205.L.1 - No.Br.-Heterogeen - bestuut Lĳfslag zand - iso 30%	0205.L.1: Lĳfslaggrĳp Bronsloot Donsloot	...	Pakspoor				
0206	■	1	1	/	4,40	subdĳk	Algemein rechthoek			0,24	WNO-ZO	Komvormig					0206.L.1 - No.Br.-Heterogeen - bestuut Zand - iso 50%	0206.L.1: Donslaggrĳp Zand	...	Pakspoor				
0207	■	1	1	/	4,30	subdĳk	Algemein rechthoek				NO-ZW	Komvormig					0207.L.1 - No.Br.-Heterogeen - bestuut Zand - iso 20%	0207.L.1: Donslaggrĳp Zand Donsloot	...	Pakspoor				
0208	■	1	1	/	4,37	subdĳk	Algemein rechthoek				N-Z						0208.L.1 - No.Br.-Heterogeen - bestuut Zand - iso 20%	0208.L.1: Donslaggrĳp Zand	...	Nietvulgrĳp				
0209	■	1	1	/	4,36	subdĳk	Algemein rechthoek				OW	Komvormig					0209.L.1 - No.Br.-Heterogeen - bestuut Zand - iso 20%	0209.L.1: Donslaggrĳp Grĳp Bronsloot	...	Pakspoor				












Sporenlĳst

2023E144 LOK-ZEL-23

Spoonnr.	LV	Werkput	Viak	Vak	TAW	Aflijning	Vorm	Lengte	Breedte	Diepte	Oriëntatie	Coupevorm	Spoorassociatie	Jonger dan	Ouder dan	Gelijktĳdig met	Spooronderdelen	Kleur	Inclusies	Interpretatie	Coupes en coördinaten	Algemene datering	Subdatering	Opmerkingen
0210	■	1	1	/	4,33	subdĳk	Algemein rechthoek				N-Z	U-vormig					0210.L.1 - No.Br.-Hemrogen - leekuur Zand - lso 30%	0210.L.1 Gedeelte Bijg.	...	Pakspoor				
0211	■	1	1	/	4,34	subdĳk	Oval			0,06	Ov	Vlakke bodem					0211.L.1 - No.Br.-Hemrogen - leekuur Zand - lso 30%	0211.L.1 Dorsleegrijp	...	Pakspoor				
0212	■	1	1	/	4,33	subdĳk	Oval			0,12	NNO-ZO	Vlakke bodem					0212.L.1 - No.Br.-Hemrogen - leekuur Zand - lso 30%	0212.L.1 Dorsleedriem Dorsleegrijp	...	Pakspoor				
0213	■	1	1	/	4,32	subdĳk	Algemein rechthoek				NNO-ZW	Ovliep					0213.L.1 - No.Br.-Hemrogen - leekuur Zand - lso 30%	0213.L.1 Dorsleegrijp	...	Pakspoor				
0214	■	1	1	/	4,24	subdĳk	Lineer				Ov	V-vormig					0214.L.1 - No.Br.-Hemrogen - leekuur Zand - lso 30%	0214.L.1 Dorsleegrijp	...	Gracht				
0215	■	1	1	/	4,34	subdĳk	Lineer				NNO-ZW	Vlakke bodem					0215.L.1 - No.Br.-Hemrogen - leekuur Zand - lso 30%	0215.L.1 Grĳp	...	Groepel				
0216	■	1	1	/	4,38	subdĳk	Algemein rechthoek				OZO-WNW	Komvormig					0216.L.1 - No.Br.-Hemrogen - leekuur Zand - lso 40%	0216.L.1 Dorsleegrijp Liesleegrijp	...	Pakspoor				
0217	■	1	1	/	4,33	subdĳk	Algemein rechthoek				NNO-ZZW	Vlakke bodem					0217.L.1 - No.Br.-Hemrogen - leekuur Zand - lso 30%	0217.L.1 Dorsleegrijp	...	Pakspoor				
0218	■	1	1	/	4,32	subdĳk	Algemein rechthoek				NNO-ZZW	Komvormig					0218.L.1 - No.Br.-Hemrogen - leekuur Zand - lso 30%	0218.L.1 Dorsleegrijp Liesleegrijp	...	Pakspoor				
0219	■	1	1	/	4,32	subdĳk	Algemein rechthoek				NNO-ZW	Komvormig					0219.L.1 - No.Br.-Hemrogen - leekuur Zand - lso 30%	0219.L.1 Dorsleegrijp Liesleegrijp	...	Pakspoor				
0220	■	1	1	/	4,34	subdĳk	Algemein rechthoek				NNO-ZZW	Vlakke bodem					0220.L.1 - No.Br.-Hemrogen - leekuur Zand - lso 30%	0220.L.1 Dorsleegrijp Liesleegrijp	...	Pakspoor				

Sporenlĳst

2023E144 LOK-ZEL-23












Spoornr.	LV	Werkput	Viak	Vak	TAW	Aflijning	Vorm	Lengte	Breedte	Diepte	Oriëntatie	Coupevorm	Spoorassociatie	Jonger dan	Ouder dan	Gelijktijdig met	Spooronderdelen	Kleur	Inclusies	Interpretatie	Coupes en coördinaten	Algemene datering	Subdatering	Opmerkingen
0221		1	1	/	4,25	subdijk	Algemein rechthoek				NO-ZW	Viakke bodem					0221.L.1 - Ho.Nr. Hellingengren - bodem Zand - hoo 40%	0221.L.1. Overloopgrĳp Bogge	...	Pakkepoor				
0222		1	1	/	4,26	subdijk	Algemein rechthoek				N-Z	Vorming					0222.L.1 - Ho.Nr. Hellingengren - bodem Zand - hoo 30%	0222.L.1. Overloopgrĳp Bogge Brompgrĳp	...	Kuĳ				
0223		1	1	/	4,24	subdijk	Algemein rechthoek			0,51	NO-ZW	Randvorbeworming					0223.L.1 - Ho.Nr. Hellingengren - bodem Zand - hoo 30%	0223.L.1. Looftroon Brompgrĳp Bogge	...	Pakkepoor				
0224		1	1	/	4,30	subdijk	Algemein rechthoek				NO-ZW	Kantwering					0224.L.1 - Ho.Nr. Hellingengren - bodem Zand - hoo 30%	0224.L.1. Bogge Brompgrĳp Grĳpkeel	...	Pakkepoor				
0225		1	1	/	4,30	subdijk	Algemein rechthoek			0,6	N-Z	Randvorbeworming					0225.L.1 - Ho.Nr. Hellingengren - bodem Zand - hoo 30%	0225.L.1. Brompgrĳp Dontelstrĳd	...	Pakkepoor				
0226		1	1	/	4,30												0226.L.1 - Ho.Nr. Hellingengren - bodem Zand - hoo 30%	0226.L.1. Brompgrĳp Grĳpkeel Bogge	...					
0227		1	1	/	4,27	subdijk	Algemein rechthoek				N-Z	Randvorbeworming					0227.L.1 - Ho.Nr. Hellingengren - bodem Zand - hoo 30%	0227.L.1. Grĳpkeel Brompgrĳp Lĳtgrĳp	...	Pakkepoor				
0228		1	1	/	4,28	subdijk	Algemein rechthoek				NO-ZW	Viakke bodem					0228.L.1 - Ho.Nr. - bodem - hoo	0228.L.1. Grĳpkeel Bogge Brompgrĳp	...	Pakkepoor				
0229		1	1	/	4,28	subdijk	Oval				NO-ZW	Viakke bodem					0229.L.1 - Ho.Nr. - bodem - hoo	0229.L.1. Dontelstrĳd Grĳpkeel Brompgrĳp	...	Pakkepoor				
0230		1	1	/	4,28	subdijk	Algemein rechthoek			0,52	NO-ZW	Viakke bodem					0230.L.1 - Ho.Nr. Hellingengren - bodem Zand - hoo 20%	0230.L.1	...	Pakkepoor				
0231		1	1	/	4,26	subdijk	Oval			0,06	NO-ZW	Ondiep					0231.L.1 - Ho.Nr. Hellingengren - bodem Zand - hoo 20%	0231.L.1. Dontelstrĳd Zand	...	Pakkepoor				

Sporenlĳst

2023E144 LOK-ZEL-23

Spoornr.	LV	Werkput	Viak	Vak	TAW	Aflijning	Vorm	Lengte	Breedte	Diepte	Oriëntatie	Coupevorm	Spoorassociatie	Jonger dan	Ouder dan	Gelijktijdig met	Spooronderdelen	Kleur	Inclusies	Interpretatie	Coupes en coördinaten	Algemene datering	Subdatering	Opmerkingen
0232	■	1	1	/	4,29	subdijk	Oval			0,34	NO-ZW	U-vormig					0232.L.1 - No.Br.-Hellinggen - betkust Zand - iso. 30%	0232.L.1, Donkergrijs	...	Pakspoor				
0233	■	1	1	/	4,30	subdijk	Oval			0,2	NO-ZW	Konvormig					0233.L.1 - No.Br.-Hellinggen - betkust Zand - iso. 10%	0233.L.1, Donkergrijs Brongrijs	...	Pakspoor				
0234	■	1	1	/	4,28	subdijk	Ovongedrukt			0,2	N-Z	Konvormig					0234.L.1 - No.Br.-Hellinggen - betkust Zand - iso. 10%	0234.L.1, Donkergrijs Donkergrijs Brongrijs	...	Pakspoor				
0235	■	1	1	/	4,16	subdijk	Algemeen rechthoek				NO-ZW	Vlakke bodem					0235.L.1 - No.Br.-Hellinggen - betkust Zand - iso. 20%	0235.L.1, Brongrijs Donkergrijs Brongrijs Brongrijs	...	Pakspoor				
0236	■	1	1	/	4,17	subdijk	Algemeen rechthoek				O-W	Ondiep					0236.L.1 - No.Br.-Hellinggen - betkust Zand - iso. 20%	0236.L.1, Donkergrijs Zand	...	Pakspoor				
0237	■	1	1	/	4,13	subdijk	Langeest			0,42	N-Z	Rechtshoekvormig					0237.L.1 - No.Br.-Hellinggen - betkust Zand - iso. 20%	0237.L.1, Donkergrijs Zand Donkergrijs Brongrijs	...	Pakspoor				
0238	■	1	1	/	4,17	subdijk	Algemeen rechthoek			0,28	NO-ZW	Konvormig					0238.L.1 - No.Br.-Hellinggen - betkust Zand - iso. 30%	0238.L.1, Donkergrijs	...	Pakspoor				
0239	■	1	1	/	4,31	subdijk	Algemeen rechthoek				NO-ZW	Vlakke bodem					0239.L.1 - No.Br.-Hellinggen - betkust Zand - iso. 20%	0239.L.1, Donkergrijs Donkergrijs Grindzand	...	Pakspoor				
0240	■	1	1	/	4,30	subdijk	Algemeen rechthoek			0,45	NO-ZW	Vlakke bodem					0240.L.1 - No.Br.-Hellinggen - betkust Zand - iso. 20%	0240.L.1, Donkergrijs Grindzand Brongrijs	...	Pakspoor				
0241	■	1	1	/	4,33	subdijk	Algemeen rechthoek				NO-ZW	Konvormig					0241.L.1 - No.Br.-Hellinggen - betkust Zand - iso. 20%	0241.L.1, Donkergrijs	...	Pakspoor				
0242	■	1	1	/	4,31	subdijk	Algemeen rechthoek				NO-ZW						0242.L.1 - No.Br.-Hellinggen - betkust Zand - iso. 10%	0242.L.1, Donkergrijs Gruis	...	Nieuwlijp				

Sporenlijst
2023E144 LOK-ZEL-23












Spoornr.	LV	Werkput	Viak	Vak	TAW	Afijning	Vorm	Lengte	Breedte	Diepte	Oriëntatie	Coupevorm	Spoorassociatie	Jonger dan	Ouder dan	Gelijktijdig met	Spooronderdelen	Kleur	Inclusies	Interpretatie	Coupes en coördinaten	Algemene datering	Subdatering	Opmerkingen
0243		1	1	/	4,33	subdijg	Algemeen rechthoek			0,56	NO-ZW	U-venstig					0243.L.1 - No.Nw-Hetengren - bekruis Zand - Iko 30%	0243.L.1 Dorsalelange Sporen Dorsalegde Brongje	---	Pakspoor				
0244		1	1	/	4,33	subdijg	Algemeen rechthoek				NO-ZW	Vlakke bodem					0244.L.1 - No.Nw-Hetengren - bekruis Zand - Iko 30%	0244.L.1 Dorsalegde Brongje Dorsalegde Dorsalegde	---	Pakspoor				
0245		1	1	/	4,17	subdijg	Algemeen rechthoek			0,4	NO-ZW	Komvormig					0245.L.1 - No.Nw-Hetengren - bekruis Lang zand - Iko 30%	0245.L.1 Dorsalegde Zand Dorsalegde Dorsalegde	---	Kuif				
0246		1	1	/	4,26	subdijg	Algemeen rechthoek			0,46	NO-ZW	Vlakke bodem					0246.L.1 - No.Nw-Hetengren - bekruis Zand - Iko 30%	0246.L.1 Grijzebruin Brongje	---	Kuif				
0247		1	1	/	4,22	subdijg	Algemeen rechthoek			0,45	NO-ZW	U-venstig					0247.L.1 - No.Nw - bekruis - Iko	0247.L.1 Grijzebruin Brongje Brak	---	Kuif				
0248		1	1	/	4,31	subdijg	Algemeen rechthoek				NO-ZO	U-venstig					0248.L.1 - No.Nw-Hetengren - bekruis Zand - Iko 30%	0248.L.1 Dorsalegde Dorsalegde	---	Pakspoor				
0249		1	1	/	4,31	subdijg	Algemeen rechthoek			0,56	O-W	U-venstig					0249.L.1 - No.Nw-Hetengren - bekruis Zand - Iko 30%	0249.L.1 Dorsalegde Lutdraken	---	Pakspoor				
0250		1	1	/	4,26	subdijg	Algemeen rechthoek			0,53	O-W	U-venstig					0250.L.1 - No.Nw-Hetengren - bekruis Zand - Iko 30%	0250.L.1 Dorsalegde Brak	---	Pakspoor				
0251		1	1	/	4,31	subdijg	Algemeen rechthoek				NO-ZW	U-venstig					0251.L.1 - No.Nw-Hetengren - bekruis Zand - Iko 30%	0251.L.1 Dorsalegde Brak	---	Pakspoor				
0252		1	1	/	4,32	subdijg	Algemeen rechthoek				O-W	Komvormig					0252.L.1 - No.Nw-Hetengren - bekruis Zand - Iko 30%	0252.L.1 Dorsalegde Dorsalegde	---	Pakspoor				
0253		1	1	/	4,34	subdijg	Oval				NO-ZW						0253.L.1 - No.Nw-Hetengren - bekruis Zand - Iko 40%	0253.L.1 Dorsalegde	---	Nieuwlijg				

Sporenlĳst

2023E144 LOK-ZEL-23












Spoornr.	LV	Werkput	Viak	Vak	TAW	Aflijning	Vorm	Lengte	Breedte	Diepte	Oriëntatie	Coupevorm	Spoorassociatie	Jonger dan	Ouder dan	Gelijktĳdig met	Spooronderdelen	Kleur	Inclusies	Interpretatie	Coupes en coördinaten	Algemene datering	Subdatering	Opmerkingen
0254	■	1	1	/	4,35	subdĳk	Algemeel rechth			0,35	NO-ZW	Viakke bodem					0254.L.1 - No.Br.-Homogeen - leekuur Zand - lso: 30%	0254.L.1: Donselstroom Dĳp	...	Pakspoor				
0255	■	1	1	/	4,32	subdĳk	Oval				NR-ZO						0255.L.1 - No.Br.-Homogeen - leekuur Zand - lso: 30%	0255.L.1: Donslegdĳe	...	Natuurĳk				
0256	■	1	1	/	4,24	subdĳk	Algemeel rechthoek			0,22	ONW-NZW	Komvormĳ					0256.L.1 - No.Br.-Homogeen - leekuur Zand - lso: 30%	0256.L.1: Donslegdĳe	...	Pakspoor				
0257	■	1	1	/	4,30	subdĳk	Oval			0,5	NO-ZW	U-vormĳ					0257.L.1 - No.Br.-Homogeen - leekuur Zand - lso: 30%	0257.L.1: Donslegdĳe	...	Pakspoor				
0258	■	1	1	/	4,35	subdĳk	Algemeel rechthoek			0,35	NR-ZO	U-vormĳ					0258.L.1 - No.Br.-Homogeen - leekuur Zand - lso: 30%	0258.L.1: Donselstroom Donslegdĳe	...	Pakspoor				
0259	■	1	1	/	4,34	subdĳk	Algemeel rechthoek			0,33	NO-ZW	Viakke bodem					0259.L.1 - No.Br.-Homogeen - leekuur Zand - lso: 30%	0259.L.1: Donselstroom Donslegdĳe	...	Pakspoor				
0260	■	1	1	/	4,28	subdĳk	Lineair rechthoekige hoek				NR-ZO						0260.L.1 - No.Br.-Homogeen - leekuur Zand - lso: 30%	0260.L.1: Donselstroom Donslegdĳe	...	Gracht				
0261	■	1	1	/	4,34	subdĳk	Lineair				NO-ZW						0261.L.1 - No.Br.-Homogeen - leekuur Zand - lso: 30%	0261.L.1: Donslegdĳe	...	Grappel				
0262	■	1	1	/	4,35	subdĳk	Lineair rechthoekige hoek			0,25	N-Z	Komvormĳ					0262.L.1 - No.Br.-Homogeen - leekuur Zand - lso: 30%	0262.L.1: Donselstroom Donslegdĳe	...	Gracht				
0263	■	1	1	/	4,30	subdĳk	Lineair			0,23	ONW	U-vormĳ					0263.L.1 - No.Br.-Homogeen - leekuur Zand - lso: 30%	0263.L.1: Donselstroom Donslegdĳe	...	Grappel				
0264	■	1	1	/	4,27	subdĳk	Lineair			0,19	N-Z	Komvormĳ					0264.L.1 - No.Br.-Homogeen - leekuur Zand - lso: 30%	0264.L.1: Donselstroom Donslegdĳe	...	Grappel				

Sporenlijst
2023E144 LOK-ZEL-23

Spoornr.	LV	Werkput	Viak	Vak	TAW	Aflijning	Vorm	Lengte	Breedte	Diepte	Oriëntatie	Coupevorm	Spoorassociatie	Jonger dan	Ouder dan	Gelijktijdig met	Spooronderdelen	Kleur	Inclusies	Interpretatie	Coupees en coördinaten	Algemene datering	Subdatering	Opmerkingen
0205		1	1	/	4,30	vaag	Gelopen				NO-ZW						0205.L.1 - No.Br.-Hemrogen - tekstuur Zand - slo: 30%	0205.L.1. Grjs	...	Groepel				
0206		1	1	/	4,35	duidelijk	Oval			0,05	OVR	Vlakke bodem					0206.L.1 - No.Br.-Hemrogen - tekstuur Zand - slo: 30%	0206.L.1. Donkerebruin	...	Groepel				Zelfde als 207
0207		1	1	/	4,33	duidelijk	Lineair roodt/rechts hoek			0,05	OVR	Komvormig					L.1 - No.Br.-Hemrogen - tekstuur Zand - slo: 30%	L.1. Donkerebruin Donslaggrjs	...	Groepel				
0208		1	1	/	4,27	duidelijk	Lineair roodt/rechts hoek			0,05	N-Z	Komvormig					0208.L.1 - No.Br.-Hemrogen - tekstuur Zand - slo: 30%	0208.L.1. Donkerebruin Donslaggrjs	...	Groepel				
0209		1	1	/	4,29	duidelijk	Lineair				NO-ZW						0209.L.1 - No.Br.-Hemrogen - tekstuur Zand - slo: 30%	0209.L.1. Beige Donslagbruin	...	Groepel				
0270		1	1	/	4,35	vaag	Oval				ONO-VZSW						0270.L.1 - No.Br.-Hemrogen - tekstuur Zand - slo: 30%	0270.L.1. Donslaggrjs	...	Pakthoor				
0271		1	1	/	4,25	vaag	Lineair				OVR						0271.L.1 - No.Br.-Hemrogen - tekstuur Zand - slo: 40%	0271.L.1. Donkerebruin Donslaggrjs	...	Groepel				
0272		1	1	/	4,27	vaag	Lineair				OVR						0272.L.1 - No.Br.-Hemrogen - tekstuur Zand - slo: 10%	0272.L.1. Donslaggrjs	...	Groepel				
0273		1	1	/	4,25	vaag	Gelopen				OVR	Vlakke bodem					0273.L.1 - No.Br.-Hemrogen - tekstuur Zand - slo: 30%	0273.L.1. Grjs Donslaggrjs	...	Groepel				
0274		1	1	/	4,32	vaag	Lineair			0,02	N-Z	Ondiep					0274.L.1 - No.Br.-Hemrogen - tekstuur Zand - slo: 40%	0274.L.1. Donslaggrjs n-ZSW Bronsgrjs	...	Groepel				
0275		1	1	/	4,31	vaag	Lineair			0,02	N-Z	Ondiep					0275.L.1 - No.Br.-Hemrogen - tekstuur Zand - slo: 30%	0275.L.1. Donslaggrjs Bronsgrjs	...	Groepel				

Sporenlĳst

2023E144 LOK-ZEL-23

Spoornr.	LV	Werkput	Viak	Vak	TAW	Aflijning	Vorm	Lengte	Breedte	Diepte	Oriëntatie	Coupevorm	Spoorassociatie	Jonger dan	Ouder dan	Gelijktĳdig met	Spooronderdelen	Kleur	Inclusies	Interpretatie	Coupes en coördinaten	Algemene datering	Subdatering	Opmerkingen
0276		1	1	/	4,30	veeg	Lineair			0,05	O40	Konvormig					0276L.1 - No.Pn-Hetogen - sekur-Zerd - Iso 40%	0276L.1: Donkergrijs	---	Groepel				
0277		1	1	/	4,26	veeg	Lineair				O40						0277L.1 - No.Pn-Hetogen - sekur-Zerd - Iso 40%	0277L.1: Donkergrijs	---	Groepel				
0278		1	1	/	4,21	subdijk	Algemein rechthoek				N40-Z0	Konvormig					0278L.1 - No.Pn-Hetogen - sekur-Zerd - Iso 50%	0278L.1: Donkerbruin Donkergrijs	---	Pakkepoel				
0279		1	1	/		subdijk	Lingervet			0,60	O40-NZ0	Konvormig					0279L.1 - No.Pn-Hetogen - sekur-Zerd - Iso 30%	0279L.1: Donkergrijs Donkerbruin Brongrijs	---	Kult				
0280		1	1	/	4,11	subdijk	Rand				N-Z								---	Wakkeput				
0281		1	1	/		subdijk	Rand				N-Z						0281L.1 - No.Pn - sekur - Iso	0281L.1: Donkergeel	---	Wakkeput				
0282		1	1	/	4,20	subdijk	Lineair				N40-Z0						0282L.1 - No.Pn - sekur - Iso	0282L.1: Grijsbruin Brongrijs	---	Groepel				
0283		1	1	/	4,28	subdijk	Lineair				N40-Z0								---	Groepel				
0284		1	1	/	4,25	subdijk	Algemein rechthoek				N0-Z0	Vlakke bodem					0284L.1 - No.Pn-Hetogen - sekur-Zerd - Iso 10%	0284L.1: Donkergrijs Grijs	---	Pakkepoel				
0285		1	1	/	4,25	subdijk	Algemein rechthoek			0,20	N0-Z0						0285L.1 - No.Pn-Hetogen - sekur-Zerd - Iso 30%	0285L.1: Donkerbruin Donkergrijs	---	Pakkepoel				
0286		1	1	/	4,22	subdijk	Algemein rechthoek				N0-Z0						0286L.1 - No.Pn-Hetogen - sekur-Zerd - Iso 20%	0286L.1: Donkergrijs	---	Nieuwĳls				

Sporenlĳst

2023E144 LOK-ZEL-23

Spoornr.	LV	Werkput	Viak	Vak	TAW	Aflijning	Vorm	Lengte	Breedte	Diepte	Oriëntatie	Coupevorm	Spoorassociatie	Jonger dan	Ouder dan	Gelijktĳdig met	Spooronderdelen	Kleur	Inclusies	Interpretatie	Coupes en coördinaten	Algemene datering	Subdatering	Opmerkingen
0287	■	1	1	/	4,17	subdĳk	Algemein rechthoek			0,50	NO-ZW	Vlakke bodem					0287.L.1 - No.Br.-Helmogen - bestuut Zand - slo 10%	0287.L.1: Donsleggrĳp Bronsgrĳp	...	Pantheon				
0288	■	1	1	/	4,20	subdĳk	Algemein rechthoek				NO-ZW						0288.L.1 - No.Br.-Helmogen - bestuut Zand - slo 50%	0288.L.1: Donsleggrĳp	...	Natuurgrĳp				
0289	■	1	1	/	4,15	subdĳk	Algemein rechthoek			0,10	NO-ZW	Vlakke bodem					0289.L.1 - No.Br.-Helmogen - bestuut Zand - slo 30%	0289.L.1: Donsleggrĳp Bronsgrĳp	...	Pantheon				
0290	■	1	1	/	4,23	subdĳk	Algemein rechthoek			0,33	NO-ZW	Vlakke bodem					0290.L.1 - No.Br.-Helmogen - bestuut Zand - slo 30%	0290.L.1: Donsleggrĳp Bronsgrĳp Lĳdenlegrĳp	...	Pantheon				
0291	■	1	1	/	4,20	subdĳk	Algemein rechthoek			0,37	NO-ZW	Vlakke bodem					0291.L.1 - No.Br.-Helmogen - bestuut Zand - slo 30%	0291.L.1: Donsleggrĳp Bronsgrĳp Lĳdenlegrĳp Donslegrĳp	...	Pantheon				
0292	■	1	1	/	4,15	subdĳk	Algemein rechthoek			0,50	NO-ZW	Vlakke bodem					0292.L.1 - No.Br.-Helmogen - bestuut Zand - slo 30%	0292.L.1: Donsleggrĳp Gĳp	...	Pantheon				
0293	■	1	1	/	4,17	subdĳk	Algemein rechthoek			0,36	NO-ZW	Randwateraanwinning					0293.L.1 - No.Br.-Helmogen - bestuut Zand - slo 30%	0293.L.1: Lĳdenlegrĳp Donslegrĳp Donslegrĳp	...	Pantheon				
0294	■	1	1	/	4,23	subdĳk	Algemein rechthoek			0,06	NO-ZW	Vlakke bodem					0294.L.1 - No.Br.-Helmogen - bestuut Zand - slo 10%	0294.L.1: Donsleggrĳp	...	Pantheon				
0295	■	1	1	/	4,20	subdĳk	Lĳnĳp			0,10	N-Z	U-vormig					0295.L.1 - No.Br.-Helmogen - bestuut Zand - slo 30%	0295.L.1: Donsleggrĳp	...	Groep				
0296	■	1	1	/	4,24	vang	Algemein rechthoek			0,40	onduidelĳk	Vlakke bodem					0296.L.1 - No.Br.-Helmogen - bestuut Zand - slo 30%	0296.L.1: Donslegrĳp Donsleggrĳp	...	Pantheon				
0297	■	1	1	/	4,26	subdĳk	Algemein rechthoek			0,33	NO-ZW	U-vormig					0297.L.1 - No.Br.-Helmogen - bestuut Zand - slo 30%	0297.L.1: Donslegrĳp Gĳp	...	Pantheon				

Sporenlijst

2023E144 LOK-ZEL-23

Spoornr.	LV	Werkput	Viak	Vak	TAW	Aflijning	Vorm	Lengte	Breedte	Diepte	Oriëntatie	Coupevorm	Spoorassociatie	Jonger dan	Ouder dan	Gelijktijdig met	Spooronderdelen	Kleur	Inclusies	Interpretatie	Coupees en coördinaten	Algemene datering	Subdatering	Opmerkingen
0206	■	1	1	/		subdijk	Algemeen verticaal				1900-220	Kuurnorm					0206.L.1 - Na.Pm. Herengaten - sectie Zwart - stu. 20%	0206.L.1 Zandsteen Dunwaaier	...	Panaspoor				Panaspoor bij nr 0205, zie foto camera's punt